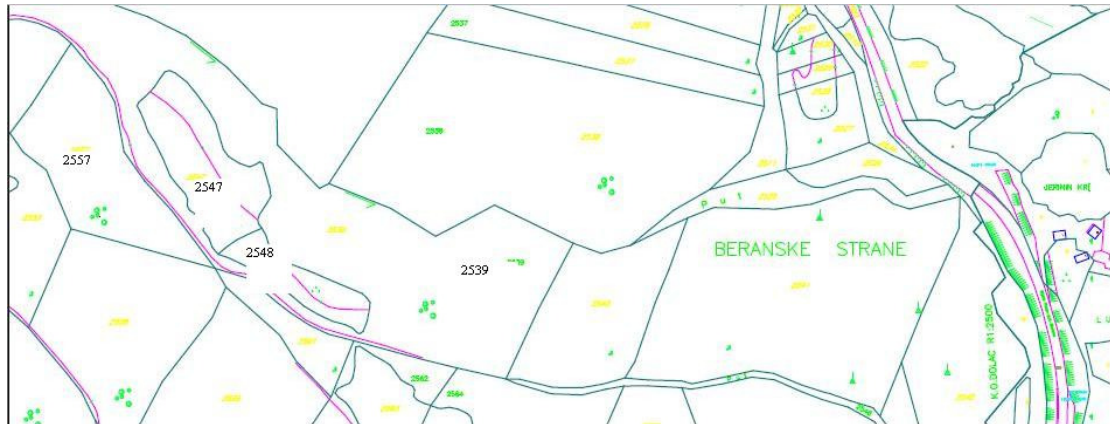


PRILOG 1:

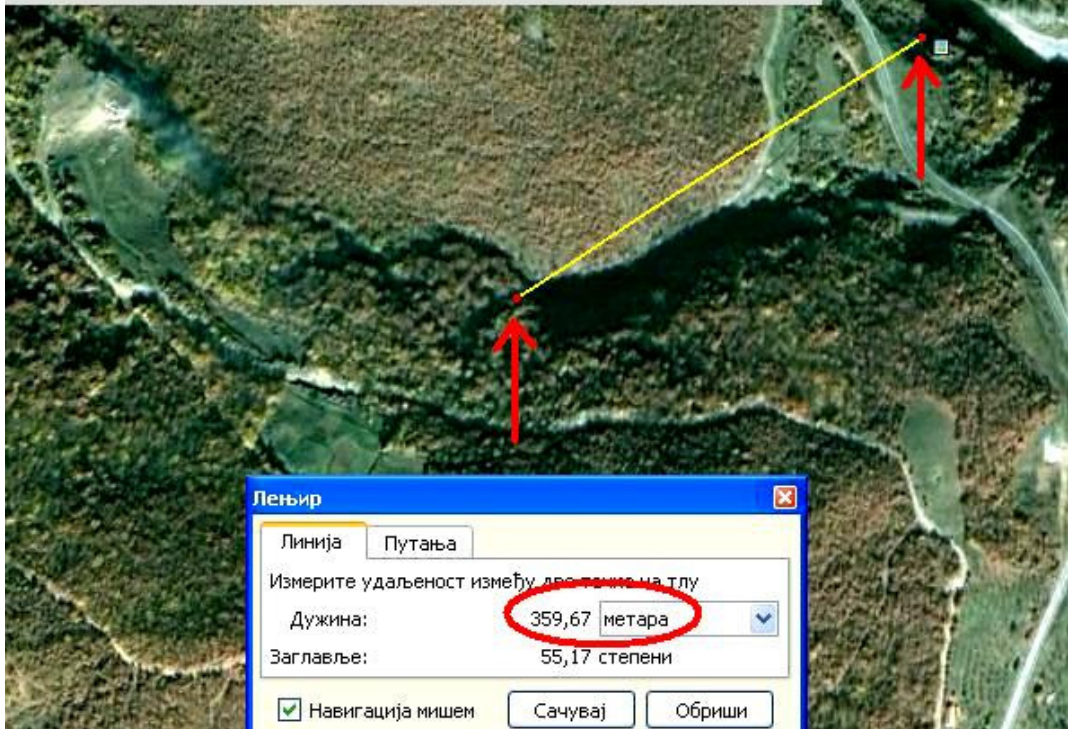
Pregled nepravilnosti u mjerenju koja su uvrštena u Studiju za izbor lokacije



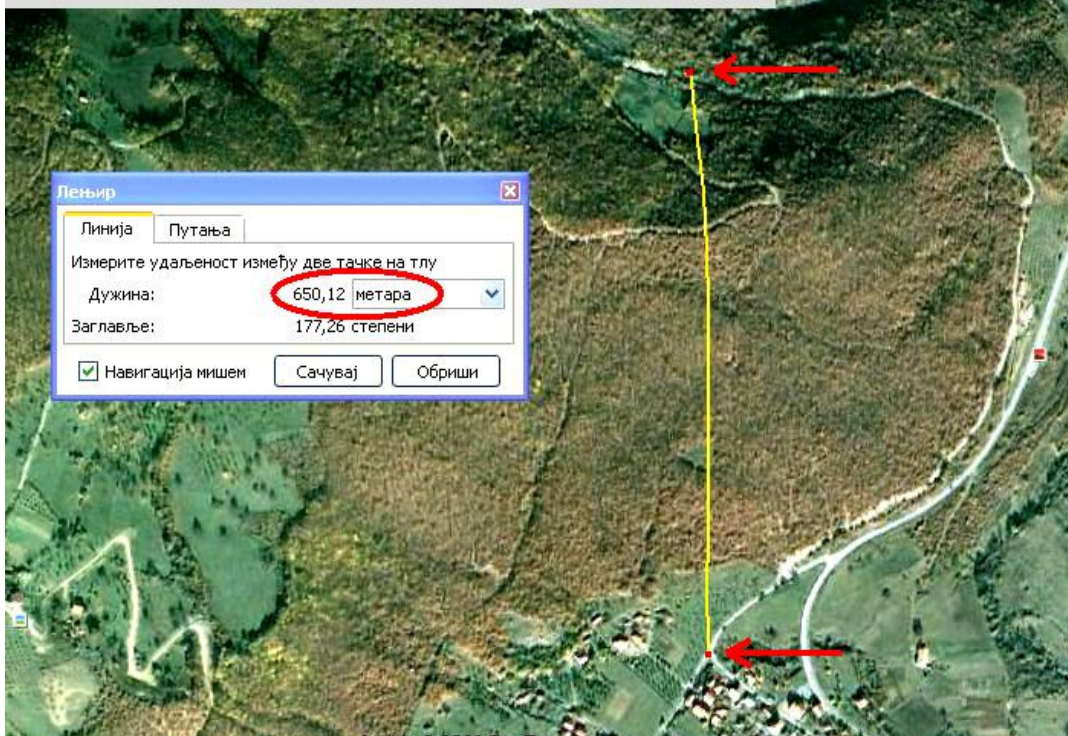
Slika 1: Katarstatske parcele namjenjene za regionalnu sanitarnu deponiju i reciklažnu stanicu

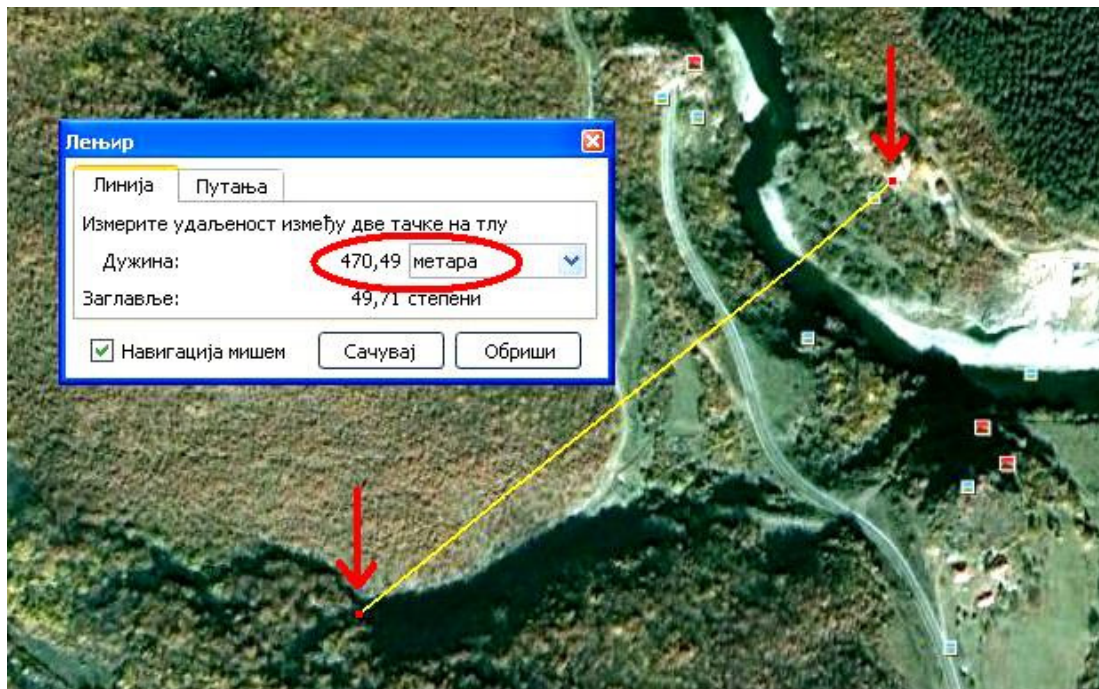


Критеријум 11 - ријека Lim
Nije uzeto u obzir, a razdaljina manja od 500m je
eliminatorsni faktor

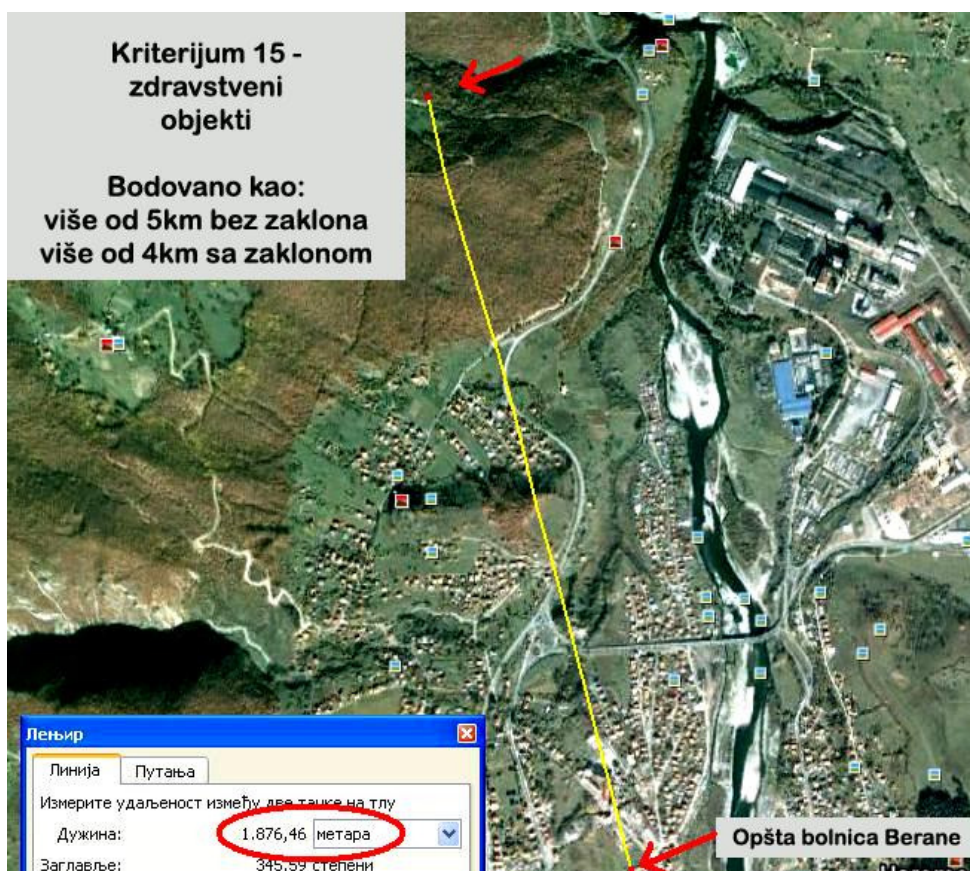


Критеријум 13 - насељена мјеста (Beranselo)
Bodovano kao:
3 - 4km bez zaklona ili 1,5 - 2km sa zaklonom





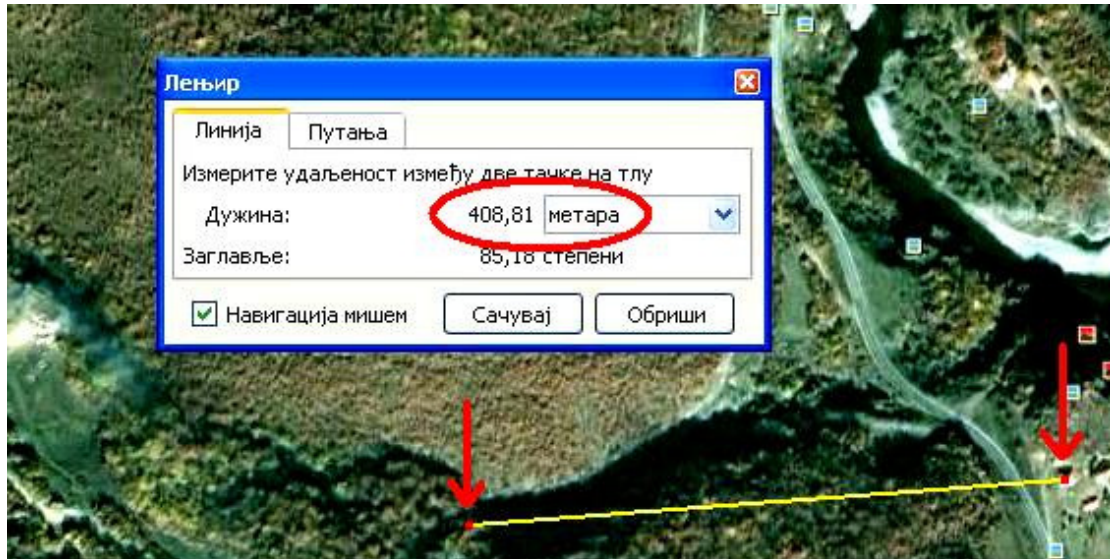
Критеријум 14 - sakralni objekti, spomenici kulture (Šudikova)
Бодовано као:
више од 2,5km без заклона или 1,5km са заклоном



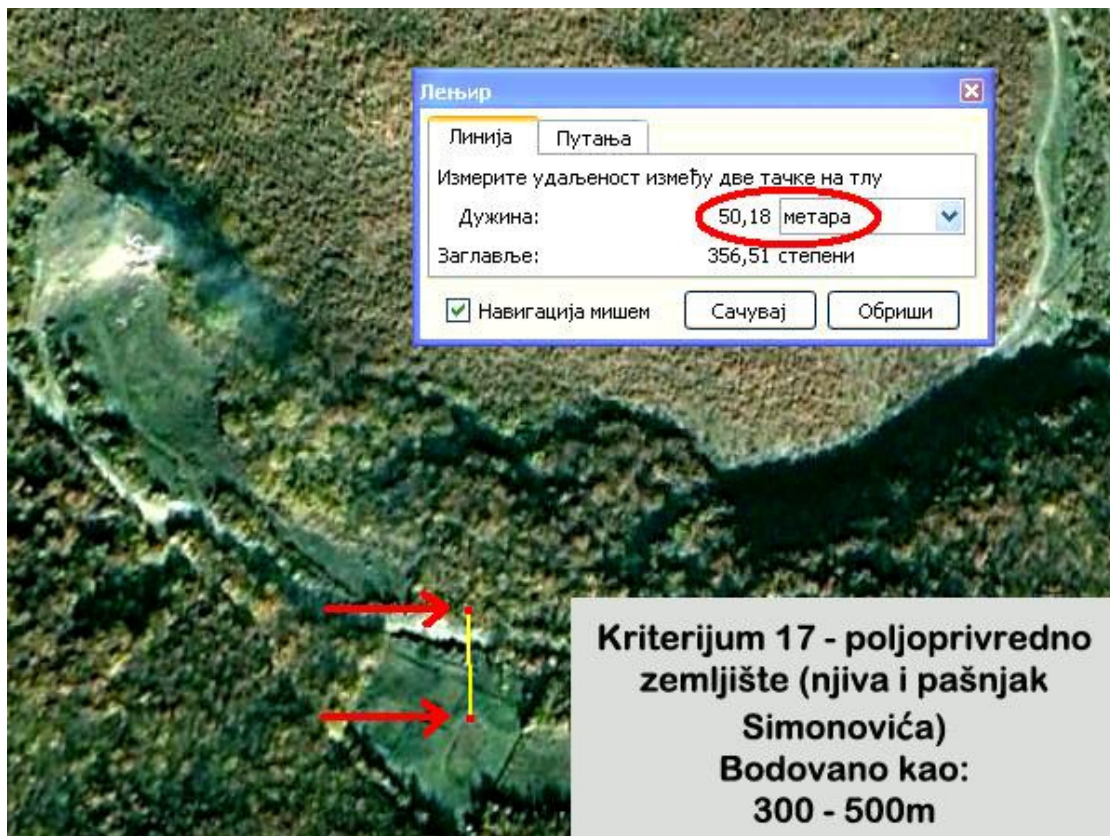
Критеријум 15 -
здравствени
објекти

Бодовано као:
више од 5km без заклона
више од 4km са заклоном

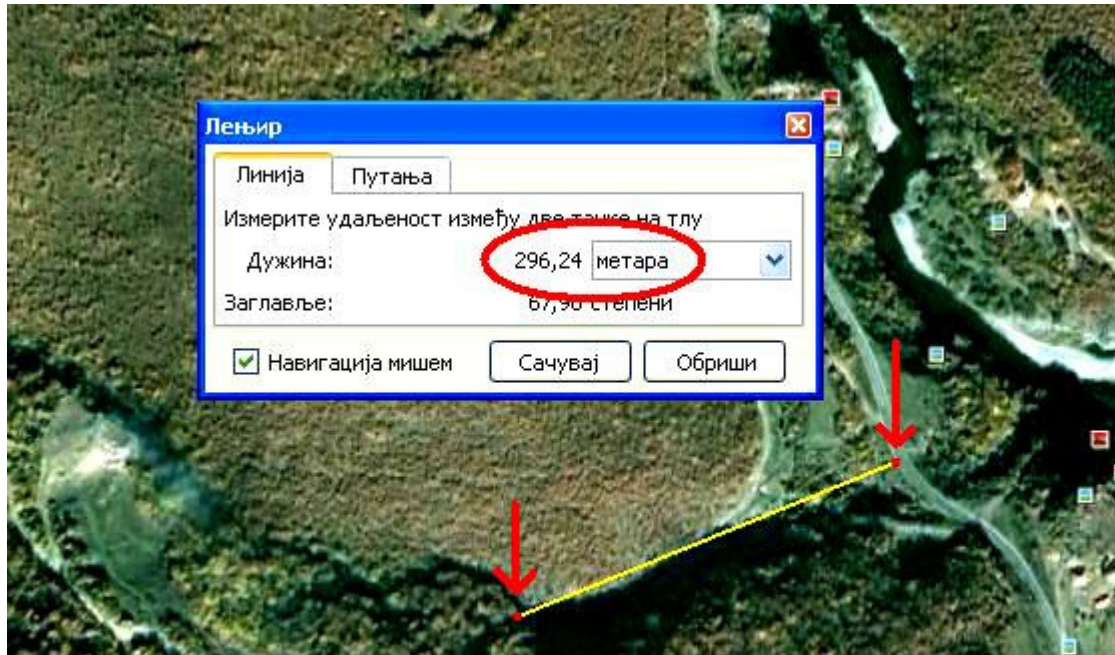
Opšta bolnica Berane



**Критеријум 16 - појединачни стамбени објекти (куће Пешића)
Бодовано као:
1500m**



**Критеријум 17 - пољопривредно
земљиште (њива и пањјак
Simonovića)
Бодовано као:
300 - 500m**



**Критеријум 18 - саобраћајнице (пут Беране - Рибаревине)
Бодовано као:
више од 400м са заклоном или 600м без заклона**

**Критеријум 20 - удаљеност од
аеродромске зоне
Бодовано као:
више од 5км (ван зоне)**

